

Согласовано  
Начальник Отдела образования  
Администрации Фрунзенского  
района Санкт-Петербурга  
М.А.Майковец  
« \_\_\_\_\_ 2020 года



Утверждено  
Заведующий БДОУ  
детский сад №54  
В.В.Штоколова  
\_\_\_\_\_ 2020 года



Согласовано  
Начальник Отдела ГИБДД УМВД  
России по Фрунзенскому району  
Санкт-Петербурга  
В.Н.Иванов  
« \_\_\_\_\_ 2020 года



ПАСПОРТ  
дорожной безопасности образовательного учреждения  
Государственного бюджетного дошкольного образовательного  
учреждения детский сад №54 Фрунзенского района  
Санкт-Петербурга

## Общие сведения

Государственное бюджетное дошкольное образовательное учреждение  
детский сад №54 Фрунзенского района Санкт-Петербурга

Юридический адрес ГБДОУ: 192071, г. Санкт-Петербург, проспект  
Славы, дом 14 лит.А

Телефон: (812) 360-78-48

Фактический адрес ГБДОУ: 192071, г. Санкт-Петербург, проспект  
Славы, дом 14 лит.А

Телефон: (812) 360-78-48

Заведующий ГБДОУ: Штоколова Елена Владимировна

Специалист отдела образования  
курирующего вопросы профилактики  
детского дорожно-транспортного травматизма  
главный специалист Н.В. Головин  
телефон: (812) 417-36-54

Ответственный за организацию  
работы по профилактике детского  
дорожно-транспортного травматизма в ГБДОУ  
старший воспитатель Кудинова Н.В.  
телефон: (812) 360-78-48

Закрепленный за ОУ работник  
Госавтоинспекции- из списка ОГИБДД  
«Отдел Госавтоинспекции УМВД России  
по Фрунзенскому району Санкт-Петербурга».  
ул. Расстанная, д.25 лит.А  
Телефон: (812) 573-63-73

Дорожно-эксплуатационная организация, осуществляющая содержание  
уличной дорожной сети  
- ремонт светофоров, пешеходных ограждений, установка дорожных  
знаков:

*Санкт-Петербургское государственное казенное учреждение  
«Дирекция по организации дорожного движения»,  
ул.Хрустальная, д. 22 лит.Б тел.323-09-08 факс 323-08-60*

- ремонт дорожного покрытия, нанесение разметки:

*Санкт-Петербургское унитарное дорожное предприятие «Центр»,  
Малый пр. В.О., д. 68 тел.677-71-06 факс 677-60-35*

Дорожно-эксплуатационная организация, осуществляющая содержание  
внутри дворовой территории:

Муниципальный округ «Купчино», улица Будапештская, дом 19, корп1, тел.774-42-87

Количество воспитанников: 280 детей

Наличие кабинета по БДД : не имеется

Наличие уголков по БДД

в 1-4 классах: не имеется

Наличие площадки по БДД: имеется

Наличие автобуса в ГБДОУ: нет

Владелец автобуса

(при наличии автобуса): нет

Время занятий в ОУ:

Уроки: с \_\_\_\_\_ по \_\_\_\_\_

Внеурочные занятия: с \_\_\_\_\_ по \_\_\_\_\_

Телефоны оперативных служб:

Оперативный по управлению тел. 318-24-64

Оперативный дежурный ГУ МЧС России по Санкт-Петербургу

Тел.311-01-67, 312-01-78

ГУ ДСП «Купчинское» тел.766-43-46, 767-17-10

## Содержание

### I. Планы-схемы ОУ.

- 1) район расположения ОУ, пути движения детей (учеников, обучающихся);
- 2) организация дорожного движения в непосредственной близости от образовательного учреждения с размещением соответствующих технических средств, маршруты движения детей, в том числе пути движения транспортных средств к местам разгрузки/погрузки по территории образовательного учреждения.

### II. Информация об обеспечении безопасности перевозок детей автобусом ОУ (при наличии).

- 1) общие сведения;
- 2) маршрут движения автобуса до ОУ;
- 3) безопасное расположение остановки автобуса ОУ.

**I. Планы-схемы ОУ.**

**План-схема района расположения ОУ,  
пути движения транспортных средств и детей (обучающихся)**





## Рекомендации к составлению плана-схемы района расположения ОУ

1. Район расположения образовательного учреждения определяется группой жилых домов, зданий и улично-дорожной сетью с учетом остановок общественного транспорта (выходов из станций метро), центром которого является непосредственно образовательное учреждение;

2. Территория, указанная в схеме, включает в себя:

- образовательное учреждение;
- стадион вне территории ОУ, на котором могут проводиться занятия по физической культуре (*при наличии*);
- парк, в котором преподавателями проводятся занятия на открытом воздухе (*при наличии*);
- спортивно-оздоровительный комплекс (*при наличии*);
- жилые дома, в которых проживает большая часть детей (учеников) данного образовательного учреждения;
- автомобильные дороги и тротуары;

3. На схеме обозначено:

- расположение жилых домов, зданий и сооружений;
- сеть автомобильных дорог;
- безопасные рекомендованные маршруты движения детей (учеников) в/из образовательного учреждения, в том числе к остановкам общественного транспорта;
- уличные (наземные – регулируемые/нерегулируемые) и внеуличные (надземные и подземные) пешеходные переходы;
- светофорные объекты, остановки общественного транспорта;
- названия улиц.

Схема необходима для общего представления о районе расположения ОУ. Для изучения безопасности движения детей на схеме обозначены наиболее частые пути движения учеников от дома (от отдаленных остановок маршрутных транспортных средств) к ОУ и обратно.

## **Рекомендации к составлению схемы организации дорожного движения в непосредственной близости от ОУ**

1. Схема организации дорожного движения ограничена автомобильными дорогами, находящимися в непосредственной близости от образовательного учреждения;

2. На схеме обозначено:

- здание ОУ с указанием территории, принадлежащей непосредственно ОУ (при наличии указать ограждение территории);

- автомобильные дороги и тротуары;

- уличные (наземные – регулируемые / нерегулируемые) и внеуличные (надземные и подземные) пешеходные переходы на подходах к ОУ;

- дислокация существующих дорожных знаков и дорожной разметки;

- другие технические средства организации дорожного движения;

- направление безопасного маршрута движения детей (учеников, обучающихся);

3. На схеме указано расположение остановок маршрутных транспортных средств и безопасные маршруты движения детей (учеников) от остановочного пункта к ОУ и обратно;

4. Пути движения транспортных средств к местам разгрузки/погрузки и рекомендуемые пути передвижения детей по территории образовательного учреждения.

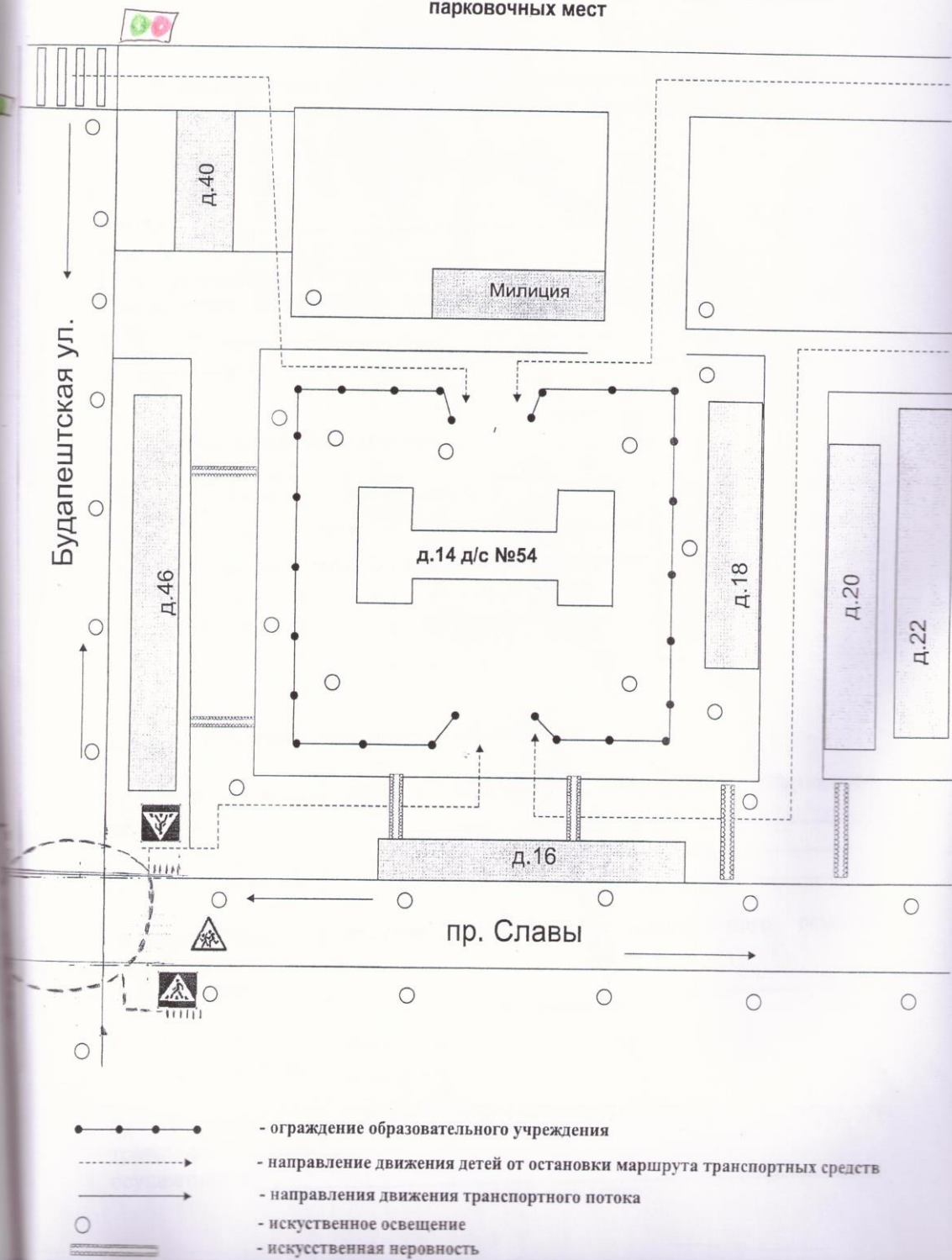
5. При наличии стоянки (парковочных мест) около ОУ, указывается место расположение и безопасные маршруты движения детей (учеников) от парковочных мест к ОУ и обратно.

К схеме (в случае необходимости) должен быть приложен план мероприятий по приведению существующей организации дорожного движения к организации движения, соответствующей нормативным техническим документам, действующим в области дорожного движения, по окончании реализации которого готовится новая схема.



**Схема организации дорожного движения в непосредственной близости от образовательного учреждения с размещением соответствующих технических средств, маршруты движения детей и расположение парковочных мест**

Схема организации дорожного движения в непосредственной близости от образовательного учреждения с размещением соответствующих технических средств, маршруты движения детей и расположение парковочных мест



**II. Информация об обеспечении безопасности перевозок детей  
автобусом (при его наличии на балансе ОУ)**

**Общие сведения**

Марка \_\_\_\_\_  
Модель \_\_\_\_\_  
Государственный регистрационный номер \_\_\_\_\_  
Соответствие конструкции требованиям, предъявляемым к школьным автобусам \_\_\_\_\_  
\_\_\_\_\_

**1. Сведения о водителе автобуса**

Фамилия, имя, отчество	Принят на работу	Стаж в кате- гории D	Дата пред- стоящего мед. осмотра	Период проведения стажировки	Повыше- ние ква- лификации	Допущен- ные нару- шения ПДД

**2. Организационно-техническое обеспечение**

1) Лицо, ответственное, за обеспечение безопасности дорожного движения: \_\_\_\_\_  
назначено \_\_\_\_\_,  
прошло аттестацию \_\_\_\_\_.

2) Организация проведения предрейсового медицинского осмотра водителя:  
осуществляет \_\_\_\_\_  
(Ф.И.О. специалиста)  
на основании \_\_\_\_\_  
действительного до \_\_\_\_\_.

3) Организация проведения предрейсового технического осмотра транспортного средства:  
осуществляет \_\_\_\_\_  
(Ф.И.О. специалиста)

на основании \_\_\_\_\_  
действительного до \_\_\_\_\_.

4) Дата очередного технического осмотра \_\_\_\_\_  
\_\_\_\_\_  
\_\_\_\_\_

5) Место стоянки автобуса в нерабочее время \_\_\_\_\_  
меры, исключающие несанкционированное использование \_\_\_\_\_  
\_\_\_\_\_  
\_\_\_\_\_

### **3. Сведения о владельце**

Юридический адрес владельца \_\_\_\_\_  
Фактический адрес владельца \_\_\_\_\_  
Телефон ответственного лица \_\_\_\_\_

### **4. Сведения об организациях, осуществляющих перевозку детей специальным транспортным средством (автобусом)**

Рекомендуемый список контактов организаций, осуществляющих перевозку детей специальным транспортным средством (автобусом).

### **5. Сведения о ведении журнала инструктажа**



**Маршрут движения автобуса ОУ**

### **Рекомендации к составлению схемы маршрута движения автобуса ОУ**

На схеме указываются основные объекты, через которые происходит маршрут автобуса ОУ, оборудованные места остановок для посадки и высадки детей.

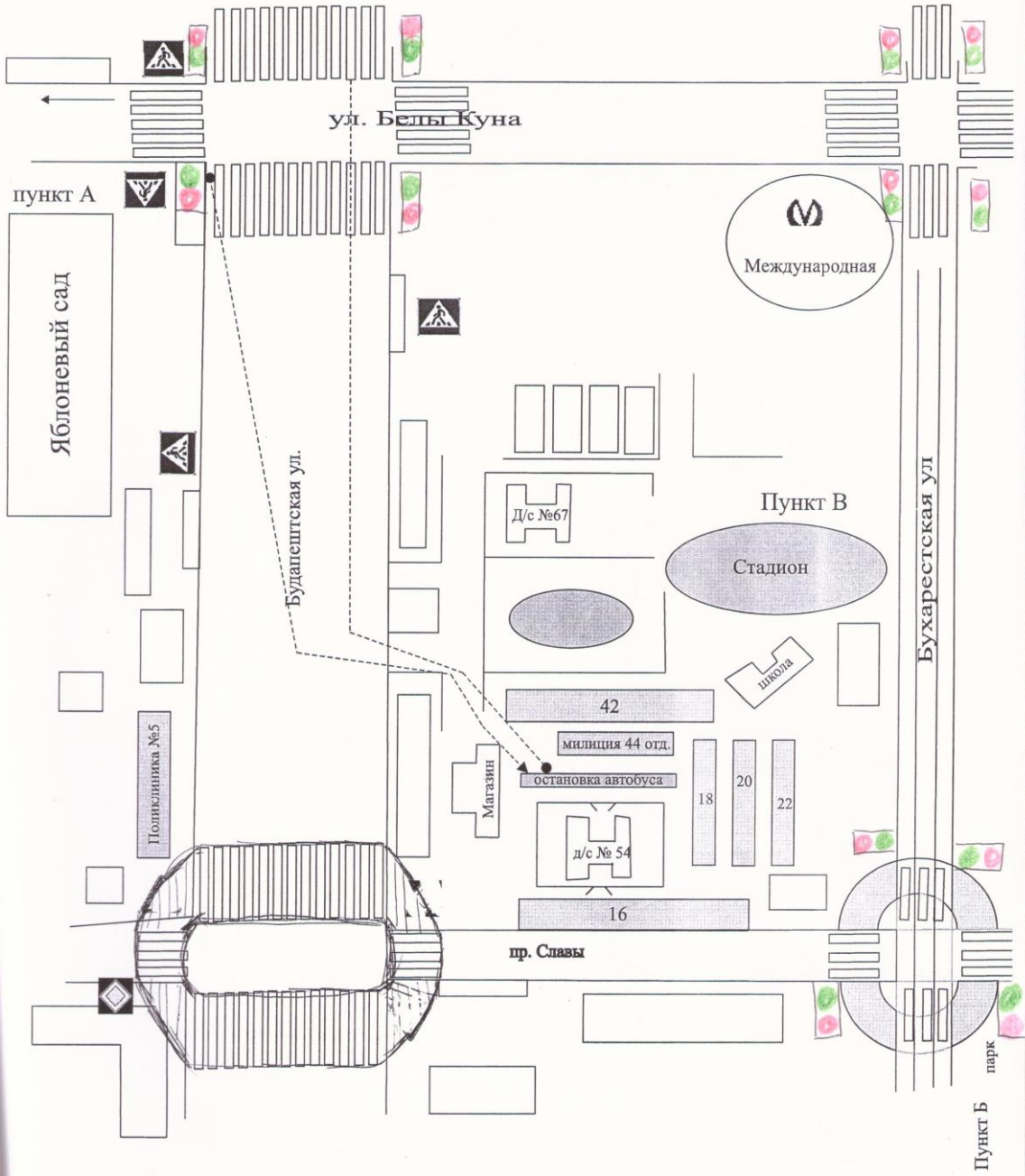
На схеме указан безопасный маршрут следования автобуса ОУ из пункта А в пункт В, а также обозначены:

- жилые дома;
- здание ОУ;
- автомобильные дороги;
- дислокация существующих дорожных знаков на пути следования автобуса ОУ;
- пешеходные переходы, пересекающие проезжую часть маршрута движения автобуса ОУ;
- другие технические средства организации дорожного движения.

Дополнительно, при наличии трудных (опасных) участков дорог по пути следования автобуса, представляется целесообразным давать их подробное описание с рекомендациями по безопасному преодолению.

Кроме того, рекомендуется дополнять паспорт соответственно фотоматериалами с изображением таких участков, а также с изображением остановочных пунктов и мест ожидания.

# Маршрут движения автобуса ОУ.






## Безопасное расположение остановки автобуса у ОУ



# Безопасное расположение остановки автобуса ОУ



-  - движение школьного автобуса
-  - движение детей и воспитателей к месту посадки
-  - место посадки детей

V

### Рекомендации к составлению схемы расположения остановки автобуса ОУ

На схеме указывается подъезд в оборудованный «карман» или другое оборудованное место для посадки и высадки детей из автобуса ОУ, и дальнейший путь движения автобуса по проезжей части, а также безопасный маршрут движения детей (учеников) от остановки автобуса ОУ.

На схеме обозначено:

- жилые дома района расположения ОУ;
- здание ОУ;
- ограждение территории ОУ (при наличии);
- автомобильные дороги.



Рекомендации и обязательства семьи в отношении ребенка  
статья 67

В семье, воспитывающей ребенка, родители (законные представители) обязаны обеспечить получение ребенком общего образования в соответствии с требованиями федерального государственного образовательного стандарта общего образования.

Пронумеровано, прошнуровано,  
скреплено печатью 14 листов  
( четырнадцать ) листов  
Заведующий ГБДОУ № 54  
Штоколова Е. В.

